



Fig. 1

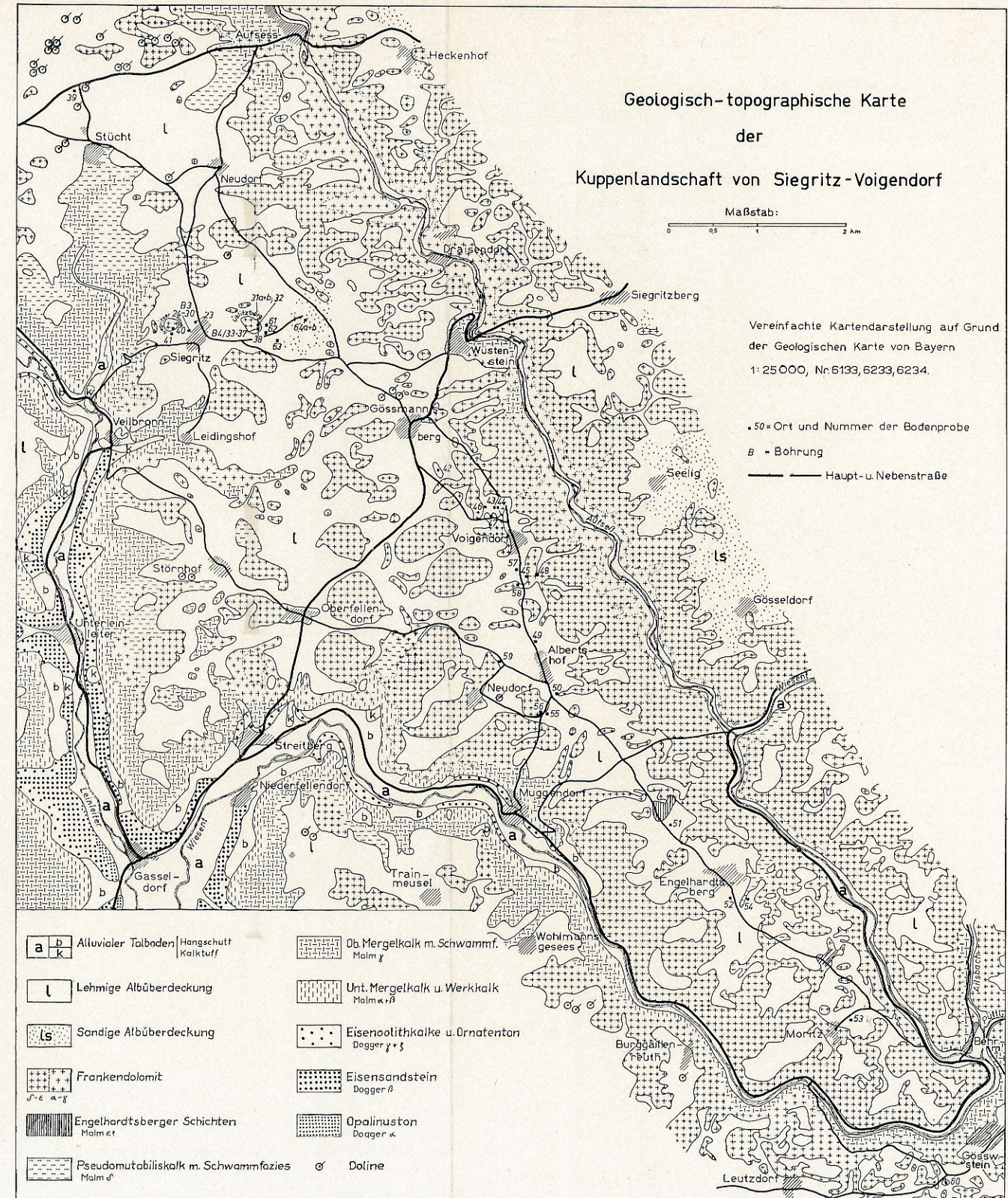















Fig. 2





DER STEIGERWALD in forstgeographischer Sicht

-  Waldfläche
-  Holzhandel
-  Holzhandwerk und Holzindustrie (ohne Bautischlerei)
-  Sägewerk
-  Sägewerk ca. 50 Beschäftigte und darüber
-  Furnier- und Sperrholzwerk
-  Furnier- und Sperrholzwerk ca. 50 Beschäftigte und darüber
-  Holzbau, Holzbe- und -verarbeitung einschließlich Holzimprägnierung
-  Holzbau, Holzbe- und -verarbeitung einschließlich Holzimprägnierung ca. 50 Beschäftigte und darüber
-  Holzwarenherstellung
-  Büttnerel, Schäftelei, u.ä.
-  Möbelerstellung
-  Möbelerstellung ca. 50 Beschäftigte und darüber

- Quellen:**
- 1) Handels- und Gewerbedressbuch für Bayern 1962
Band I Ortsteil München 1962
Band II Branchenteil Nürnberg 1962
 - 2) Nordbayerisches Wirtschaftsjahrbuch 1962
Nürnberg 1962
 - 3) Holz- und Forstadressbuch von 1960
Berlin 1960
 - 4) Jahresschau der Deutschen Industrie 1962:
Die Möbelindustrie und ihre Helfer
Darmstadt 1962



Maßstab etwa 1:180000

-  Dorf, Weiler
-  Markort
-  STADT
-  Landschaftsgrenze (Abgrenzung der forstgeographischen Kerngebiete) Siehe Text.

Entwurf: H. HENDINGER

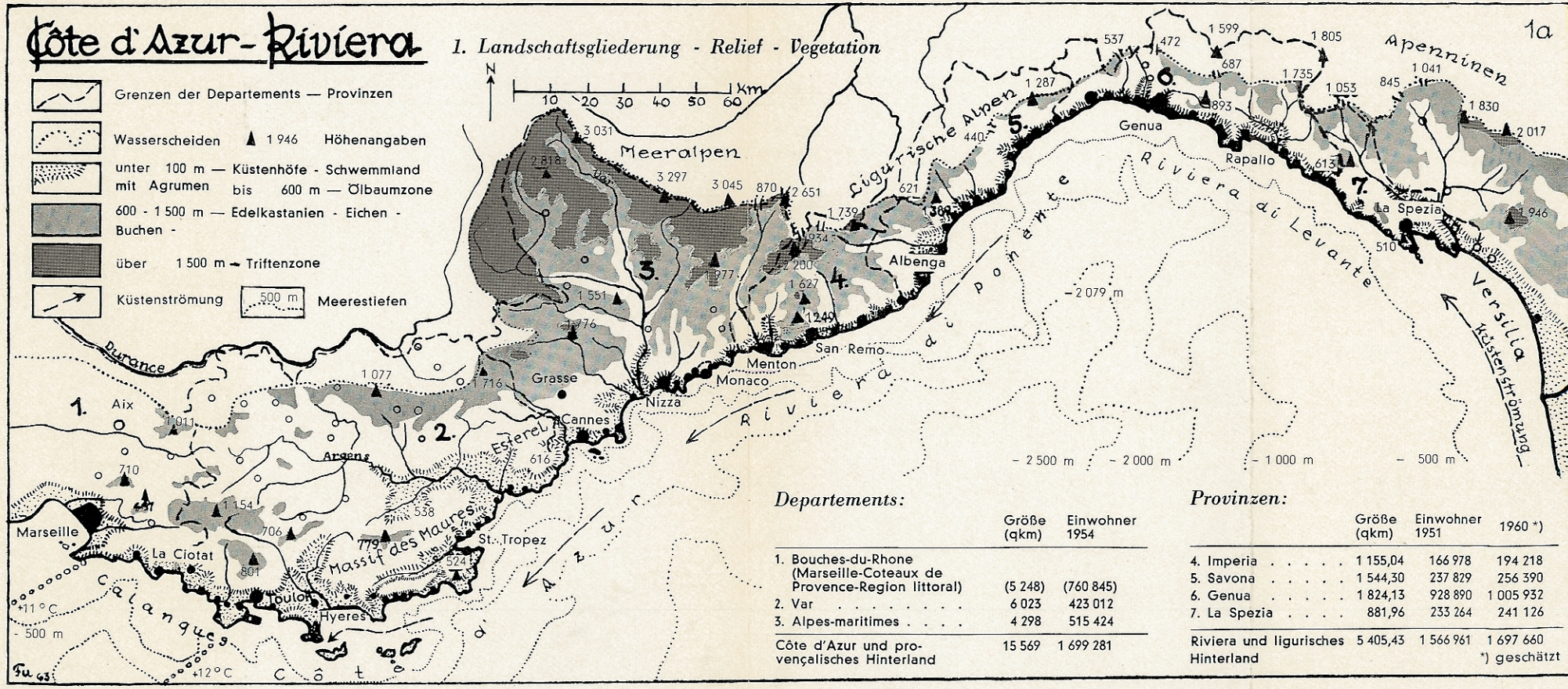
Kartographie: Geographisches Institut der Universität Erlangen-Nürnberg



Côte d'Azur - Riviera

1. Landschaftsgliederung - Relief - Vegetation

- Grenzen der Departements — Provinzen
- Wasserscheiden 1 946 Höhenangaben
- unter 100 m — Küstenhöfe - Schwemmland mit Agrumen bis 600 m — Ölbaumzone
- 600 - 1 500 m — Edelkastanien - Eichen - Buchen -
- über 1 500 m — Triftenzone
- Küstenströmung 500 m Meerestiefen



Departements:

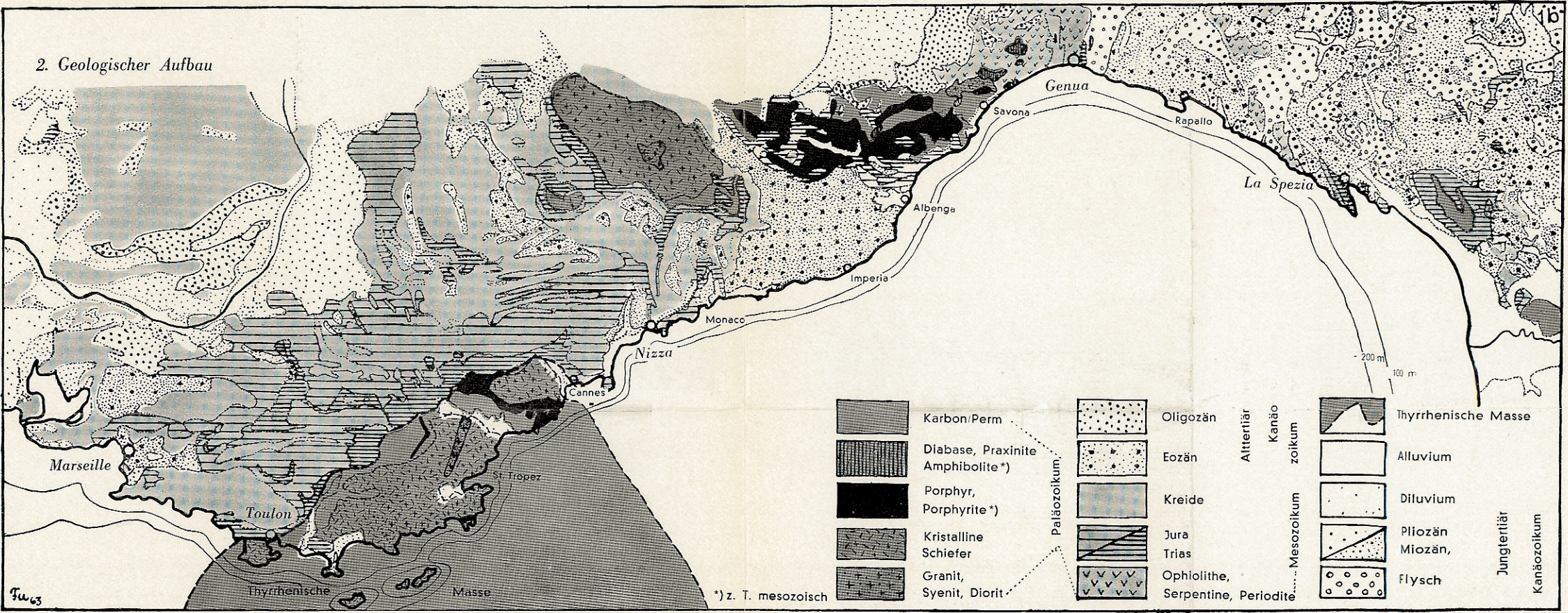
	Größe (qkm)	Einwohner 1954
1. Bouches-du-Rhone (Marseille-Coteaux de Provence-Region littoral)	5 248	(760 845)
2. Var	6 023	423 012
3. Alpes-maritimes	4 298	515 424
Côte d'Azur und provençalisches Hinterland	15 569	1 699 281

Provinzen:

	Größe (qkm)	Einwohner 1951	1960 *)
4. Imperia	1 155,04	166 978	194 218
5. Savona	1 544,30	237 829	256 390
6. Genua	1 824,13	928 890	1 005 932
7. La Spezia	881,96	233 264	241 126
Riviera und Iigurisches Hinterland	5 405,43	1 566 961	1 697 660

*) geschätzt

2. Geologischer Aufbau











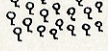

- | | | | | | | | |
|--|-------------------------------------|--|-----------------------------------|------------|--------------|---------------------|-----------------|
| | Karbon/Perm | | Oligozän | Altertär | | Thyrrhenische Masse | |
| | Diabase, Praxinite, Amphibolite (*) | | Eozän | | Kanao zoikum | | Alluvium |
| | Porphyry, Porphyrite (*) | | Kreide | Mesozoikum | | | Diluvium |
| | Kristalline Schiefer | | Jura | | Jungtertär | | Pliozän, Miozän |
| | Granit, Syenit, Diorit | | Trias | | | Kanao zoikum | |
| | | | Ophiolithe, Serpentine, Periodite | | | | |

*) z. T. mesozoisch





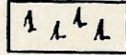

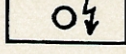
0 10 20 30 40 50 km

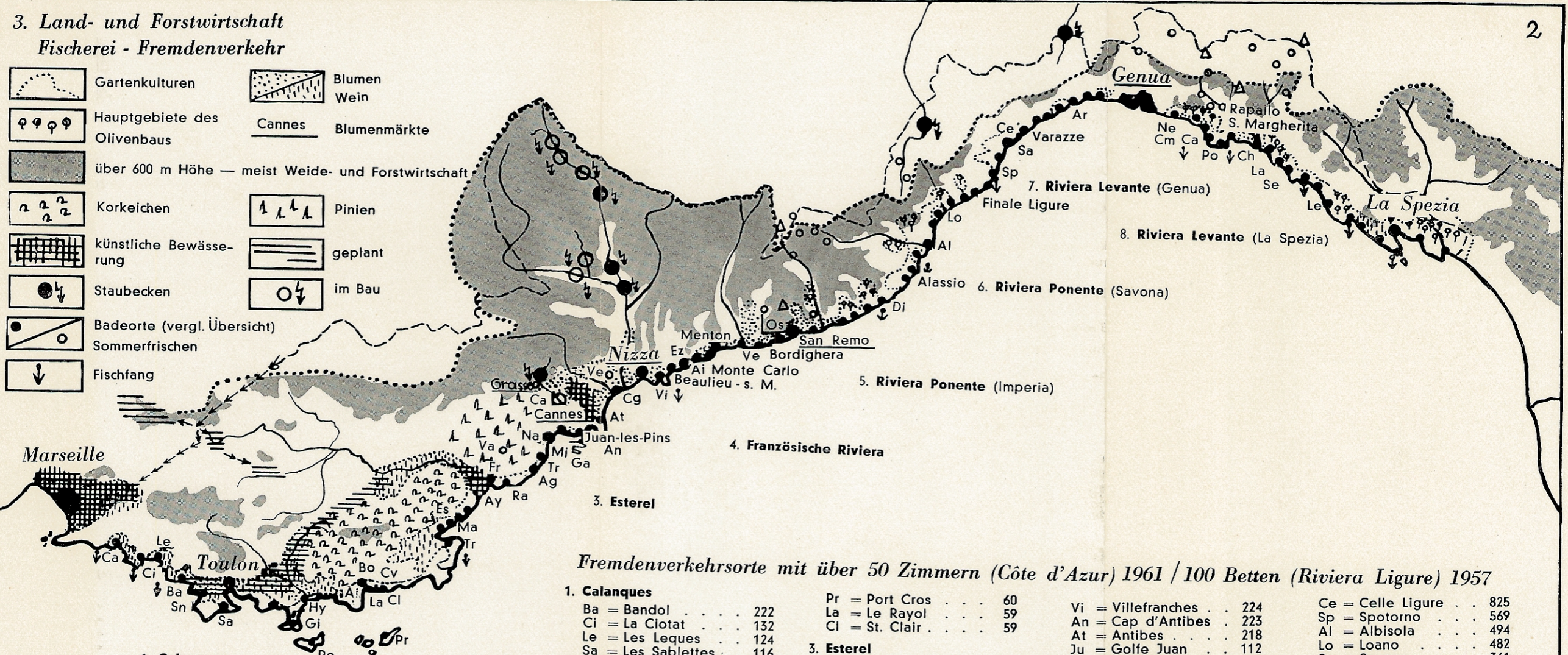
Entw.: H. Mensching
gez.: L. Redlin

- | | | | | | | | |
|--|---------------------|---|------------------------------------|--|--|---|--------------------------------|
|  | Kreide-Bergland |  | Kreide-Hochfläche mit Schichtstufe |  | aufgelöste Jura-Hochfläche mit Schichtstufen |  | tiefere saharische Hochflächen |
|  | Dattelpalmenoase |  | Pisten |  | Salzsenken |  | Sandsenken |
|  | geschl. Olivenanbau |  | ausgebaute Straßen | | | | |

ÜBERSICHTSKARTE DER SÜDTUNESISCHEN SCHICHTSTUFENLANDSCHAFT

3. Land- und Forstwirtschaft
Fischerei - Fremdenverkehr

-  Gartenkulturen
-  Blumen
Wein
-  Hauptgebiete des
Olivenbaus
-  Cannes Blumenmärkte
-  über 600 m Höhe — meist Weide- und Forstwirtschaft
-  Korkeichen
-  Pinien
-  künstliche Bewässerung
-  geplant
-  Staubecken
-  im Bau
-  Badeorte (vergl. Übersicht)
Sommerfrischen
-  Fischfang



Fremdenverkehrsorte mit über 50 Zimmern (Côte d'Azur) 1961 / 100 Betten (Riviera Ligure) 1957

1. Calanques			
Ba = Bandol	222	Pr = Port Cros	60
Ci = La Ciotat	132	La = Le Rayol	59
Le = Les Leques	124	Cl = St. Clair	59
Sa = Les Sablettes	116	3. Esterel	
Sn = Sanary - s. M.	98	Ra = St. Raphael	453
Ca = Cassis	66	Ag = Agay	166
2. Les Maures			
Ca = Cavalaire - s. M.	254	Fr = Frejus	157
La = Le Lavandou	273	Va = Valescure	135
Tr = St. Tropez	302	Na = Napoule-Plage	124
Po = Porquerolles	194	Tr = Le Trayas	100
Ma = St. Maxime	193	Mi = Miramar	91
Hy = Hyeres	178	Ga = La Galere	55
Ai = Aiguebelle	166	4. Französische Riviera	
Cv = Cavaliere	137	Nizza	4276
Ay = St. Aygulf	113	Cannes	2774
Es = Val-d'Esquier	132	Monte Carlo	1680
Gi = Giens	82	Menton	1471
Bo = Bormes	87	Juan-les-Pins	983
5. Riviera Ponente (Imperia)			
San Remo 3149			
Bordighera 1794			
Di = Diano Marina 793			
Os = Ospedaletti 420			
Ve = Ventimiglia 164			
6. Riviera Ponente (Savona)			
Alassio 2829			
Finale Ligure 1977			
Varazze 1200			
7. Riviera Levante (Genoa)			
Rapallo 1643			
S. Margherita 1205			
Se = Sestri 812			
Ch = Chiavari 597			
Ne = Nervi 590			
Ca = Cavi 494			
Po = Portofino 371			
Ar = Arenzano 304			
La = Lavagna 178			
Cm = Camogli 117			
8. Riviera Levante (La Spezia)			
Le = Levanto 325			