


Der Meerrettichanbau im Biersdorfer Raum

Waldzunahme

seit der Mitte des 19. Jh.



Altwaldfläche
Waldstand nach Topogr. Atlas von Bayern 1:50 000, Bl. Bamberg (Ost) 1886, Bayreuth (West) 1877, Kulmbach (West) 1863, Lichtenfels (Ost) 1867.

Neuwaldfläche
Zunahme nach Topogr. Karten 1:50 000, Bl. Bayreuth 1967, Forchheim 1965, Kulmbach 1967, Lichtenfels 1959, Scheßlitz 1959.

Waldbesitzverteilung


Stand 1969

0 1 2 3 4 5 km



 Staatswald

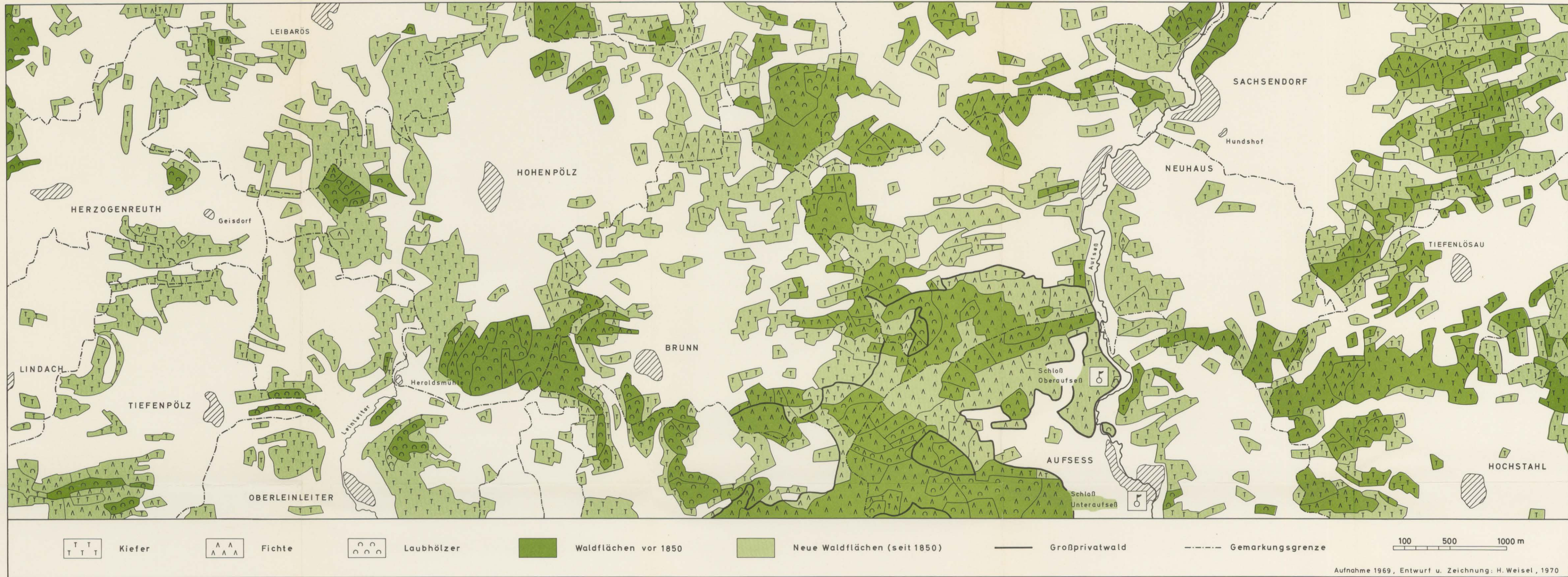
 Großprivatwald

 Gemeinde-, Stiftungs- und Körperschaftswald

 Kleinprivatwald

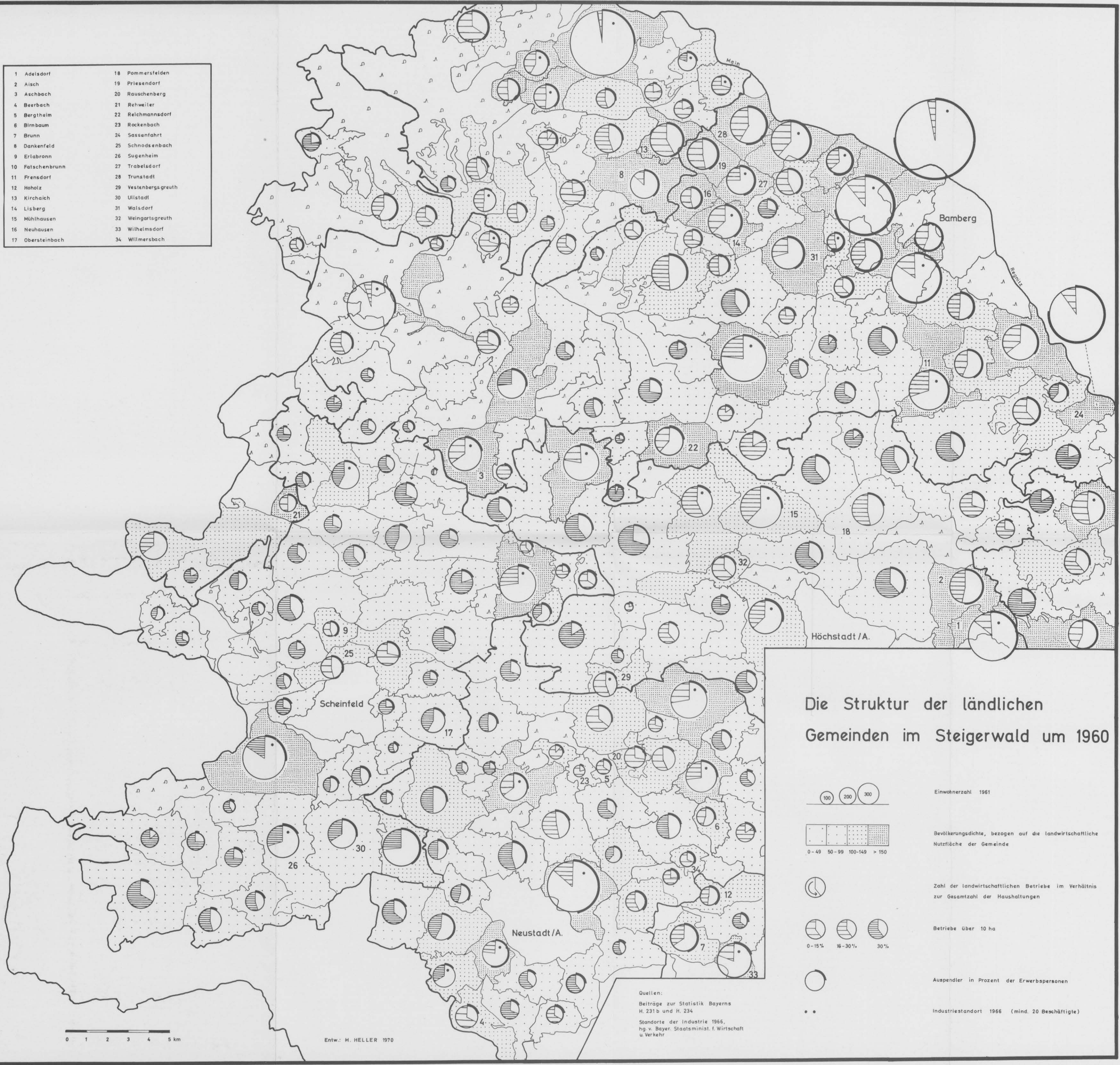
Nach: Betriebseinteilungsübersichten
der Forstämter Bamberg - Ost, Forch-
heim, Hollfeld, Lichtenfels u. Streitberg

Entwurf und Zeichnung: H. Weisel, 1970

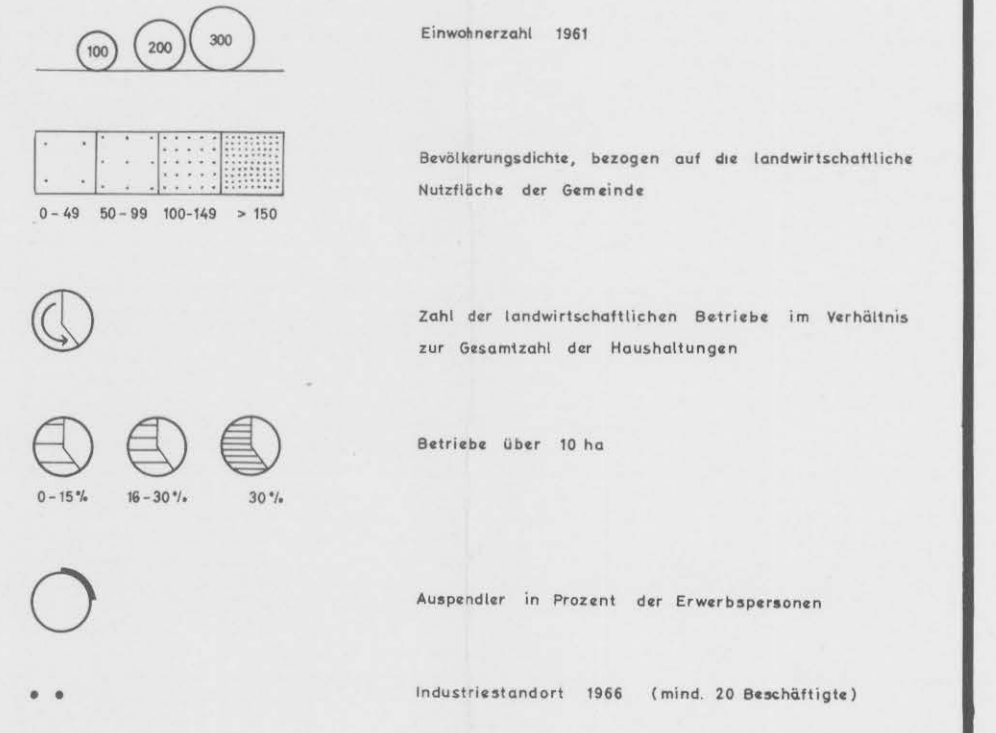


Bestandsgefüge auf alten und neuen Waldflächen zwischen Albrauf und Hollfelder Kreidemulde


- | | |
|------------------|----------------------|
| 1 Adelsdorf | 18 Pommerfelden |
| 2 Aisch | 19 Priesendorf |
| 3 Aschbach | 20 Rauschenberg |
| 4 Beerbach | 21 Rehweiler |
| 5 Bergtheim | 22 Reichmannsdorf |
| 6 Birnbaum | 23 Rockenbach |
| 7 Brunn | 24 Sassanfahrt |
| 8 Dankenfeld | 25 Schnodsenbach |
| 9 Erlabronn | 26 Sugenheim |
| 10 Fatschenbrunn | 27 Trabelsdorf |
| 11 Frensdorf | 28 Trunstadt |
| 12 Hoholz | 29 Vestenbergsgreuth |
| 13 Kirchaich | 30 Ullstadt |
| 14 Lisberg | 31 Walsdorf |
| 15 Mülhausen | 32 Weingartsgreuth |
| 16 Neuhausen | 33 Wilhelmsdorf |
| 17 Obersteinbach | 34 Willmersbach |



Die Struktur der ländlichen Gemeinden im Steigerwald um 1960



Quellen:
 Beiträge zur Statistik Bayerns
 H. 231b und H. 234
 Standorte der Industrie 1966,
 hg. v. Bayer. Staatsminist. f. Wirtschaft
 u. Verkehr



Entw.: H. HELLER 1970